




LEYENDA




N° Pasada y Fotocentro 1977




Línea de Pasada



Límite Distritos



Límite Término Municipal de Madrid



Contorno del vuelo

DATOS DEL VUELO

Gráfico de Vuelo 1977

Volador por: --

Escala: 18000

Fecha del vuelo: 1977

Superficie volada: 6135 ha.

Nº de fotogramas: 4

Formato del fotograma: 23 X 23 cm.

REFERENCIA CARTOGRÁFICA

425.000

Coordenadas UTM en metros

Imagen cartográfica de fondo: Mapa Base IGN


Hojas MTN 50

Sistema de proyección: UTM 30N

Sistema de referencia: ETRS-89

Escala del gráfico 1/40000

N



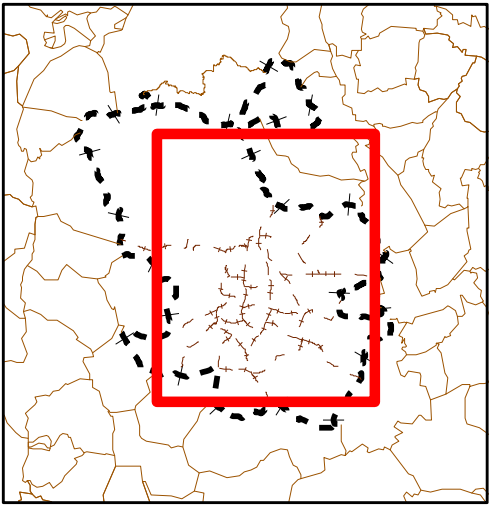
0


0.75

1.5

3 Km.

ZONA REPRESENTADA





desarrollo urbano

MADRID

S. G. de Innovación Tecnológica e Información Urbanística

Departamento de Cartografía e Información Urbanística