








LEYENDA

 N° Pasada y Fotocentro 1975

 Línea de Pasada

 Límite Distritos

 Límite Término Municipal de Madrid

 Contorno del vuelo

DATOS DEL VUELO

Gráfico de Vuelo 1975

Volador por: --

Escala: 4000

Fecha del vuelo: 1975

Superficie volada: 964 ha.

N° de fotogramas: 35

Formato del fotograma: 23 X 23 cm.

REFERENCIA CARTOGRÁFICA

425.000

Imagen cartográfica de fondo: Mapa Base IGN

N

559

Sistema de proyección: UTM 30N

Sistema de referencia: ETRS-89

Escala del gráfico: 1/10000

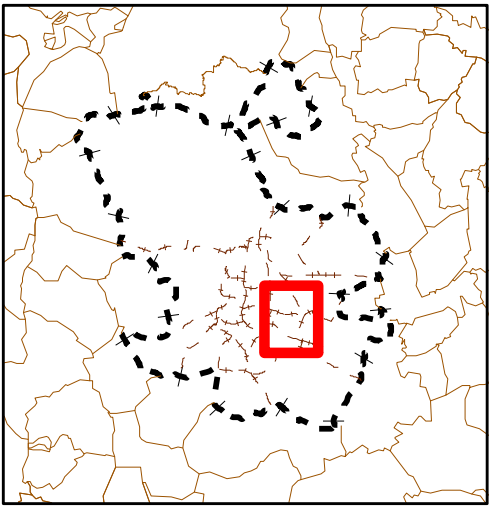
0


0,175

0,35

0,7 Km.

ZONA REPRESENTADA





desarrollo urbano

MADRID

S. G. de Innovación Tecnológica e Información Urbanística

Departamento de Cartografía e Información Urbanística