




LEYENDA




N° Pasada y Fotocentro 1973




Línea de Pasada



Límite Distritos



Límite Término Municipal de Madrid



Contorno del vuelo

DATOS DEL VUELO

Gráfico de Vuelo 1973

Volador por: --

Escala: 5500

Fecha del vuelo: 1973

Superficie volada: 2447 ha.

N° de fotogramas: 47

Formato del fotograma: 23 X 23 cm.

REFERENCIA CARTOGRÁFICA

425.000

Coordenadas UTM en metros

Imagen cartográfica de fondo: Mapa Base IGN


Hojas MTN 50

Sistema de proyección: UTM 30N

Sistema de referencia: ETRS-89

Escala del gráfico 1/15000

N



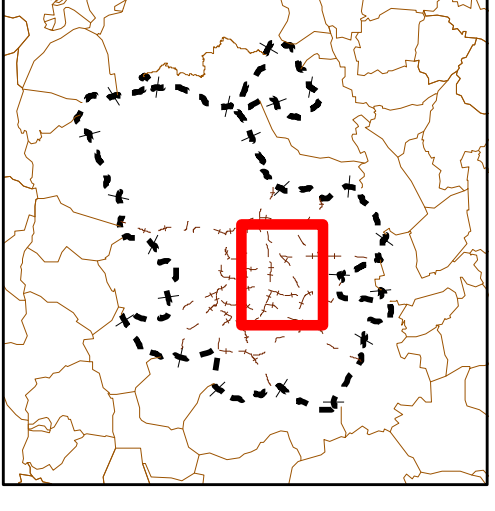
0


0.275

0.55

1.1 Km.

ZONA REPRESENTADA





desarrollo urbano

MADRID

S. G. de Innovación Tecnológica e Información Urbanística

Departamento de Cartografía e Información Urbanística