




LEYENDA




N° Pasada y Fotocentro 1973




Línea de Pasada



Límite Distritos



Límite Término Municipal de Madrid



Contorno del vuelo

DATOS DEL VUELO

Gráfico de Vuelo 1973

Volador por: --

Escala: 5000

Fecha del vuelo: 1973

Superficie volada: 1339 ha.

N° de fotogramas: 29

Formato del fotograma: 23 X 23 cm.

REFERENCIA CARTOGRÁFICA

425.000

Imagen cartográfica de fondo: Mapa Base IGN


Coordenadas UTM en metros

Hojas MTN 50

Sistema de proyección: UTM 30N

Sistema de referencia: ETRS-89

Escala del gráfico: 1/10000



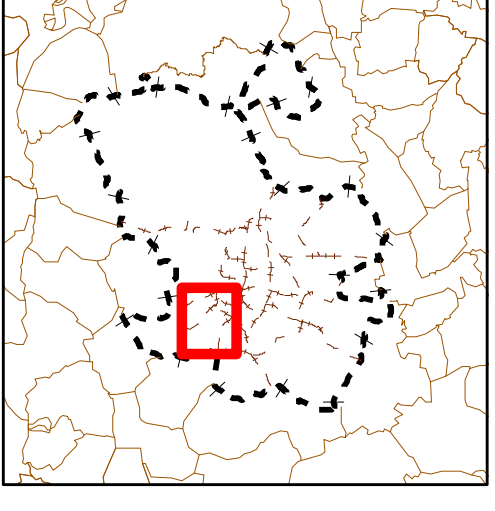
0


0,175

0,35

0,7 Km.

ZONA REPRESENTADA





desarrollo urbano

MADRID

S. G. de Innovación Tecnológica e Información Urbanística

Departamento de Cartografía e Información Urbanística