





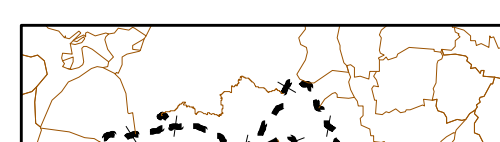



LEYENDA	DATOS DEL VUELO	REFERENCIA CARTOGRÁFICA	ZONA REPRESENTADA
 999 N° Pasada y Fotocentro 1973 Línea de Pasada  --- Límite Distritos  - - - Límite Término Municipal de Madrid  Contorno del vuelo	<b>Gráfico de Vuelo 1973</b> Volador por: -- Escala: 4500 Fecha del vuelo: 1973 Superficie volada: 1471 ha. N° de fotogramas: 34 Formato del fotograma: -- X -- cm.	425.000 Coordenadas UTM en metros Imagen cartográfica de fondo: Mapa Base IGN Hojas MTN 50 Sistema de proyección: UTM 30N Sistema de referencia: ETRS-89 Escala del gráfico 1/15000  	



desarrollo urbano | **MADRID**  
 S. G. de Innovación Tecnológica e Información Urbanística  
 Departamento de Cartografía e Información Urbanística