





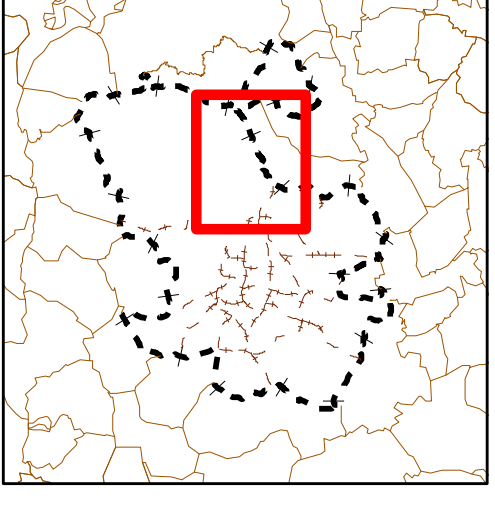



LEYENDA	DATOS DEL VUELO	REFERENCIA CARTOGRÁFICA	ZONA REPRESENTADA
<div><div></div><div>N° Pasada y Fotocentro 1969</div></div> <div><div></div><div>Línea de Pasada</div></div> <div><div></div><div>Límite Distritos</div></div> <div><div></div><div>Límite Término Municipal de Madrid</div></div> <div><div></div><div>Contorno del vuelo</div></div>	<div><b>Gráfico de Vuelo 1969</b></div> <div>Volador por: --</div> <div>Escala: 8000</div> <div>Fecha del vuelo: 1969</div> <div>Superficie volada: 924 ha.</div> <div>Nº de fotogramas: 5</div> <div>Formato del fotograma: 23 X 23 cm.</div>	<div>425.000</div> <div>Imagen cartográfica de fondo: Mapa Base IGN</div> <div>Coordenadas UTM en metros</div> <div>559</div> <div>Sistema de proyección: UTM 30N</div> <div>Sistema de referencia: ETRS-89</div> <div>Escala del gráfico 1/20000</div> <div><div><div>N</div><div></div></div><div><div>0</div><div>0.375</div><div>0.75</div><div>1.5 Km.</div></div></div>	<div></div> <div><div></div><div>desarrollo urbano</div></div> <div>MADRID</div> <div>S. G. de Innovación Tecnológica e Información Urbanística</div> <div>Departamento de Cartografía e Información Urbanística</div>