




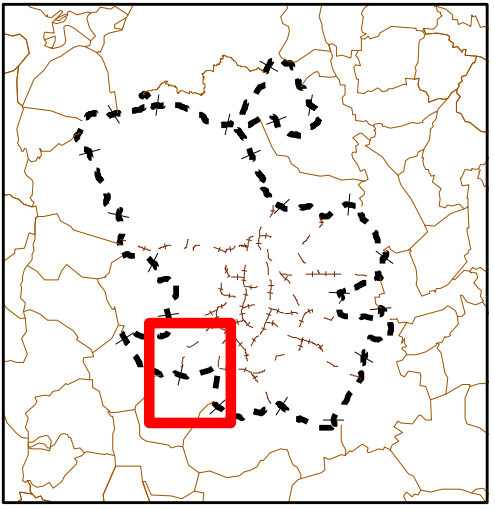



LEYENDA	DATOS DEL VUELO	REFERENCIA CARTOGRÁFICA	ZONA REPRESENTADA
<div><div></div><div>Nº Pasada y Fotocentro 1969 Línea de Pasada</div></div> <div><div></div><div>Límite Distritos</div></div> <div><div></div><div>Límite Término Municipal de Madrid</div></div> <div><div></div><div>Contorno del vuelo</div></div>	<p>Gráfico de Vuelo 1969</p> <p>Volador por: --</p> <p>Escala: 6000</p> <p>Fecha del vuelo: 1969</p> <p>Superficie volada: 2186 ha.</p> <p>Nº de fotogramas: 38</p> <p>Formato del fotograma: 23 X 23 cm.</p>	<p>425.000</p> <p>Imagen cartográfica de fondo: Mapa Base IGN</p> <p>Coordenadas UTM en metros</p> <p>Hojas MTN 50</p> <p>Sistema de proyección: UTM 30N</p> <p>Sistema de referencia: ETRS-89</p> <p>Escala del gráfico: 1/15000</p> <div><div></div><div><div>0</div><div>0.275</div><div>0.55</div><div>1.1 Km.</div></div></div>	<div></div> <div><div></div><div>desarrollo urbano</div></div> <div>MADRID</div> <div>S. G. de Innovación Tecnológica e Información Urbanística</div> <div>Departamento de Cartografía e Información Urbanística</div>