5ª Edición

22 y 23 de marzo de 2023

JORNADAS DE GEODATOS

Geolocalización en el Servicio de Estacionamiento Regulado (SER)

geoportal

desarrollo urbano | MADRID

El Servicio de Estacionamiento Regulado

- 162.779 plazas en 55 barrios de 11 distritos.
- 4.389 parquímetros.
- 233.938 autorizaciones de residentes en vigor.
- Área utilizada en otros ámbitos municipales (p. ej. protocolo NO_2)

Uno de los contenidos más demandados de madrid.es

Situación de partida: archivos pdf

- Desactualización
- Problemas de accesibilidad
- Estático, falta de interactividad

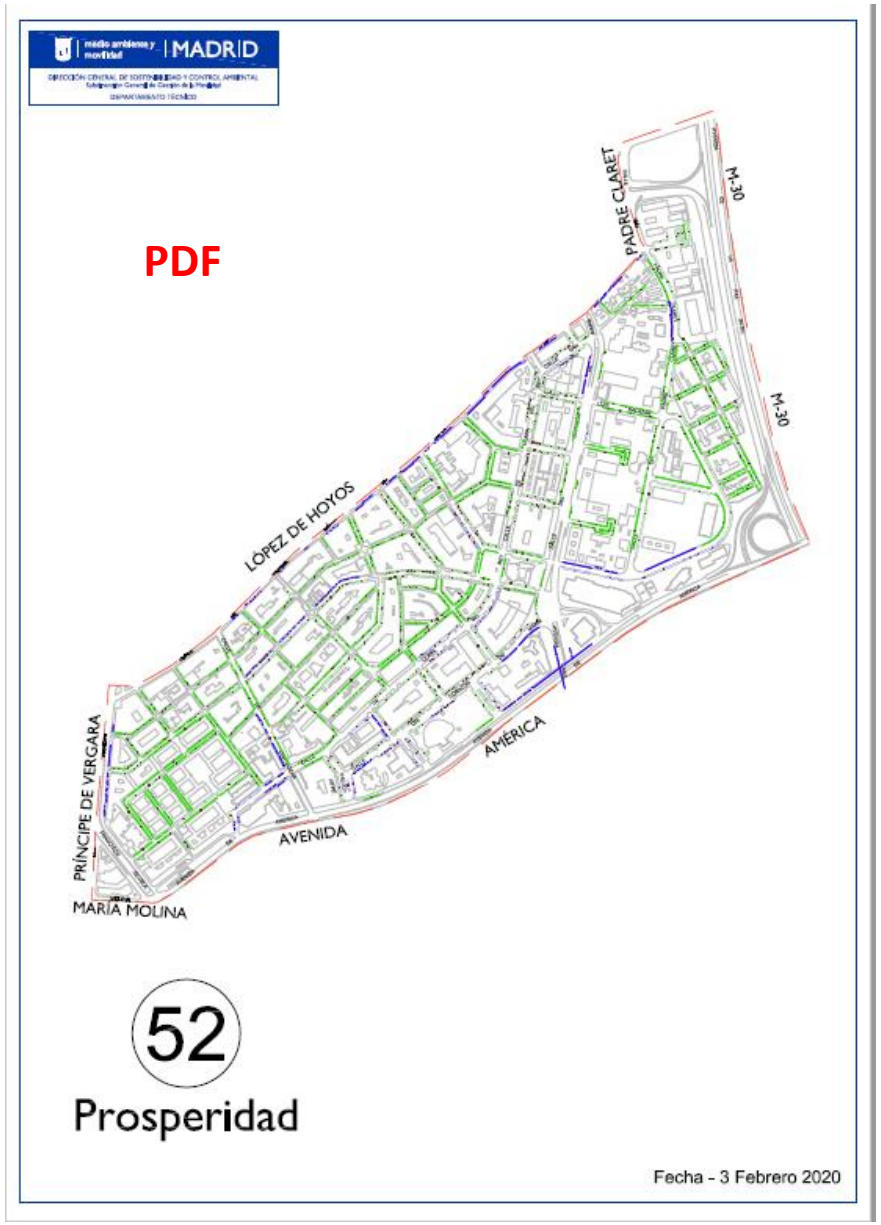

Situación de partida: extensión del SER

elDiario.es

Hazte socio/a

somosMadrid

Somos Chamberí Chueca Lavapiés Malasaña Tetuán Hoy Se Sale

Los parquímetros llegarán a Carabanchel en 2023: aprobada una nueva zona SER en San Isidro

El pleno del distrito da luz verde a las primeras zonas verdes y azules en su parte más cercana al Manzanares

— Mayoría a favor de extender los parquímetros por Ciudad Lineal

07 NOVIEMBRE 2022

El SER se extiende en Ciudad Lineal y Latina

Los vecinos contarán con un total de 12.413 plazas de aparcamiento

Los barrios beneficiados son Ventas, San Pascual y Quintana (Ciudad Lineal) y Puerta del Ángel (Latina)

Desde el 4 de noviembre, los residentes pueden solicitar su autorización

TeleMadrid NOTICIAS A LA CARTA ONDA MADRID OCIO

DESTACAMOS | El Congreso aprueba definitivamente la Ley de Bienestar Animal

DISTRITO MONCLOA-ARAVACA

Madrid amplía el aparcamiento regulado en el barrio de Valdezarza en Moncloa

— El área de Medio Ambiente y Movilidad regulará 957 plazas nuevas en Valdezarza, de las que 48 serán azules y 909 verdes, sumando 1.672 plazas reguladas

Por qué buscar la solución en el Geoportal municipal

- **Capacidades de visualización y búsqueda.**
- **Actualización permanente de plazas y tipología.**
- **Múltiples formatos**: servicios de visualización (OGC.WMS, ESRI.REST), descarga (SHP).
- **Integración con otros servicios y acorde a estándares municipales**.
- **Capacidad técnica y receptividad a nuestras propuestas**.
- **Experiencia previa (escenarios protocolo NO_2).**

Antecedentes

- **Servicios del SER en Geoportal en relación con el protocolo de contaminación por dióxido de nitrógeno**

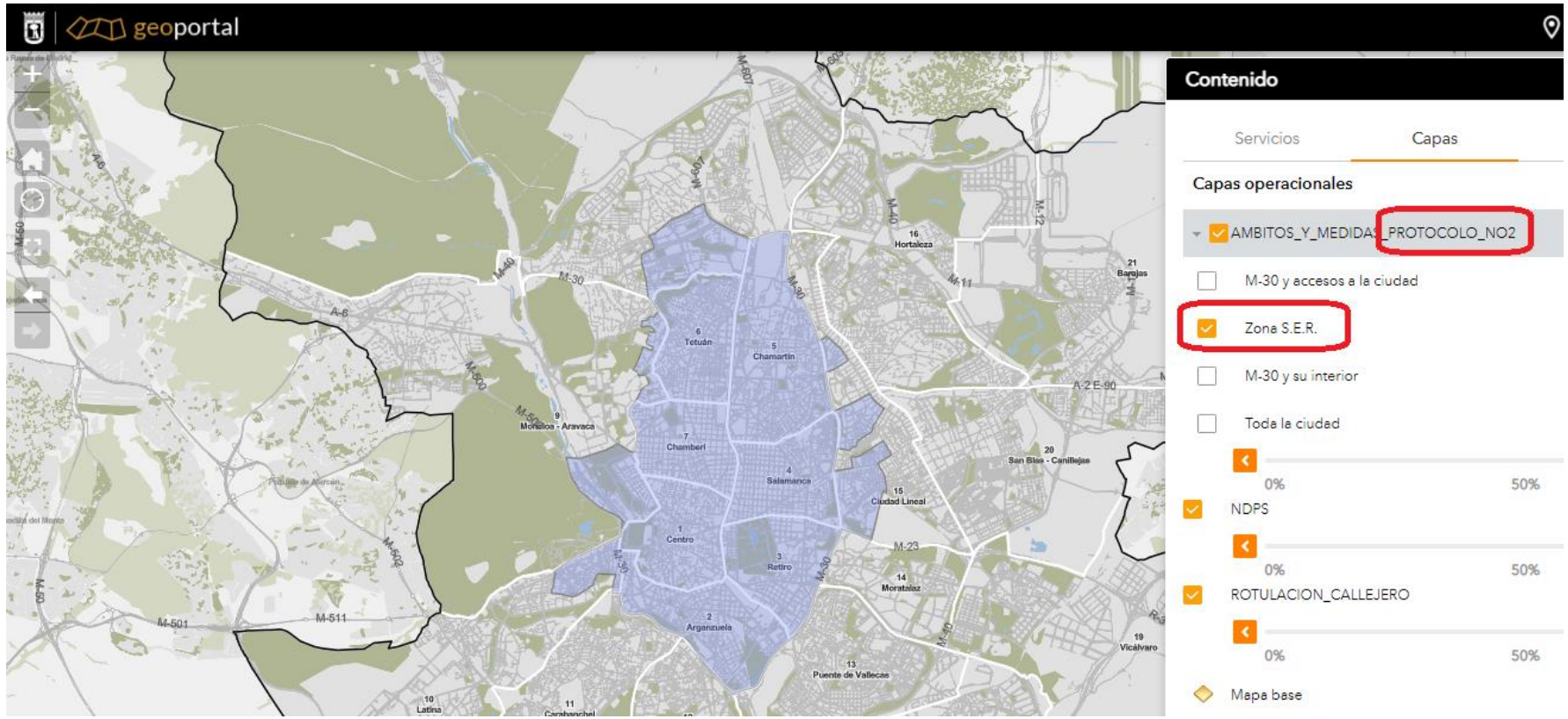

Nuevo servicio en Geoportal: “Servicio de Estacionamiento Regulado”

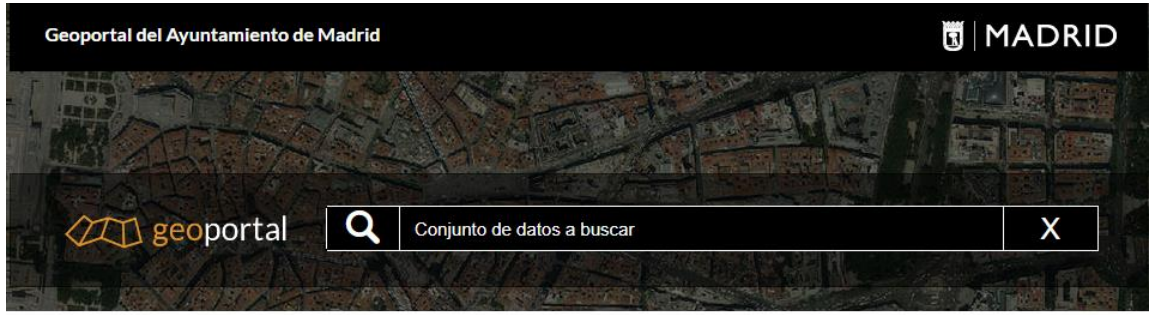

TRANSPORTE

Servicio de Estacionamiento Regulado (SER)

Servicio de mapas que incluye la delimitación del Área del Servicio de Estacionamiento Regulado y su subdivisión en barrios y ámbitos diferenciados, así como sus diferentes plazas, verdes, azules, mixtas y de alta rotación.

03/06/2022 Ver en mapa Información Ampliada XML metadatos RDF Descargas

Búsqueda de dirección

Identificación de barrios

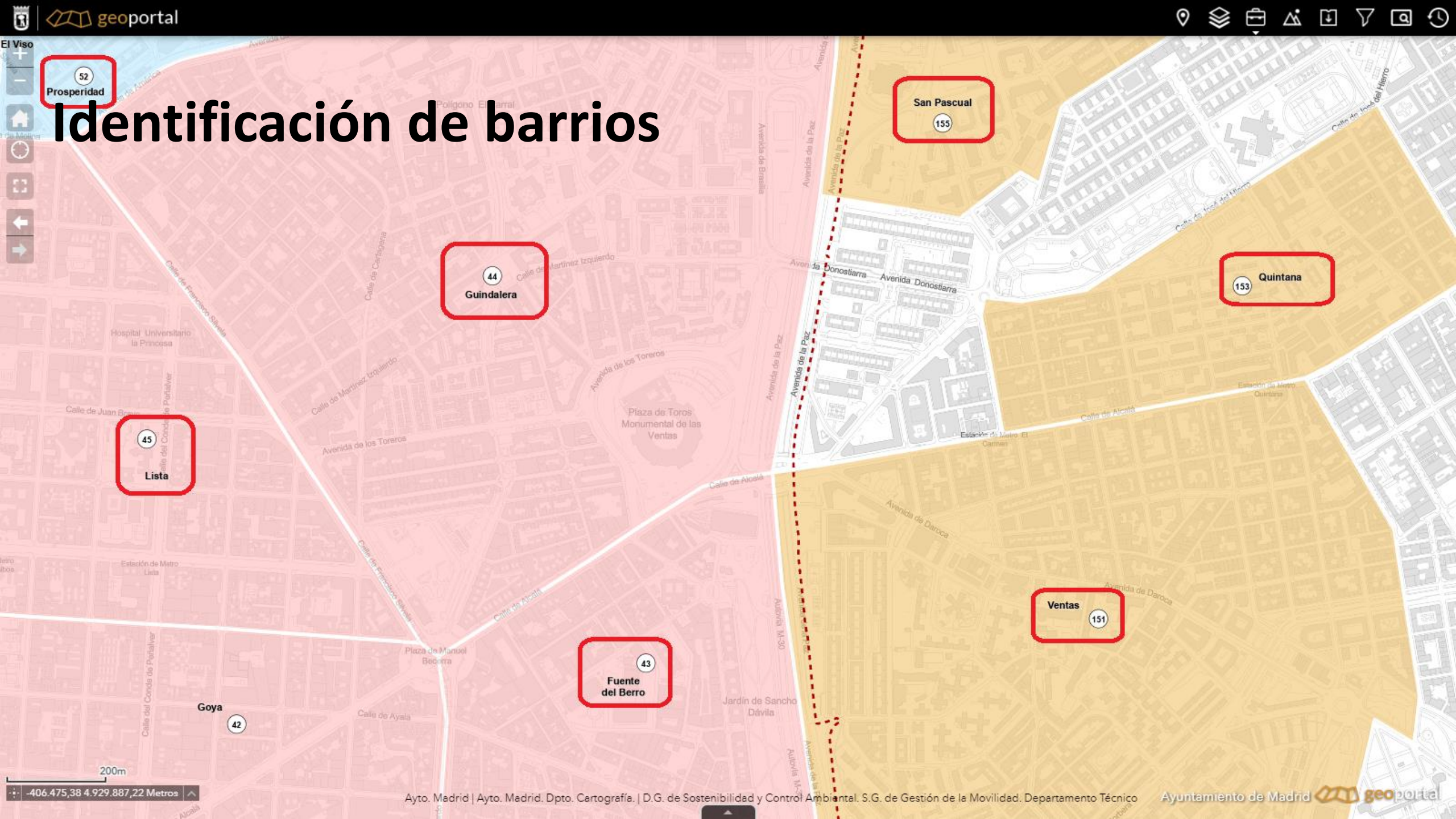

Identificación de plazas y tipología (interfaz INCA)

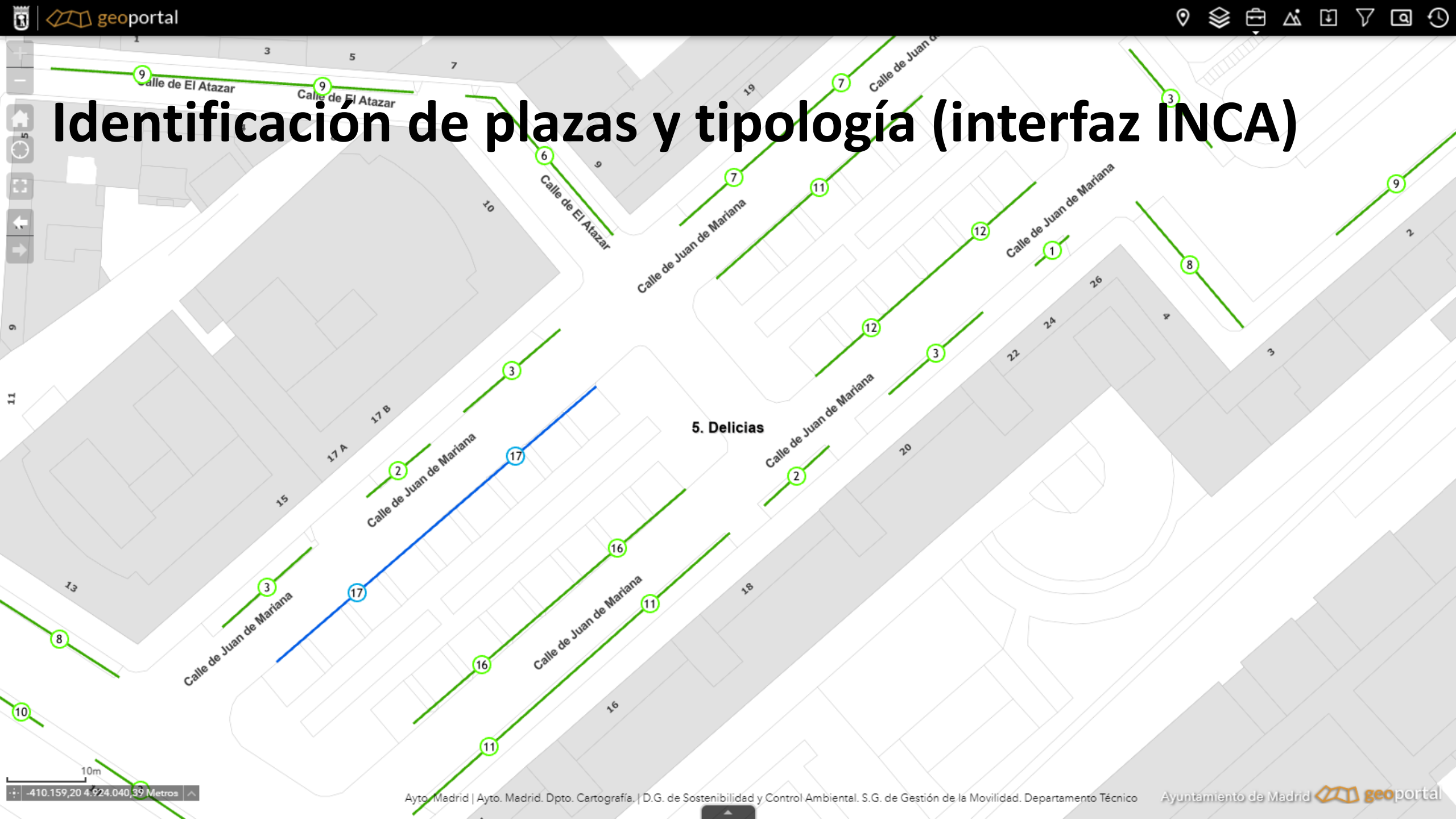

Integración en www.madrid.es

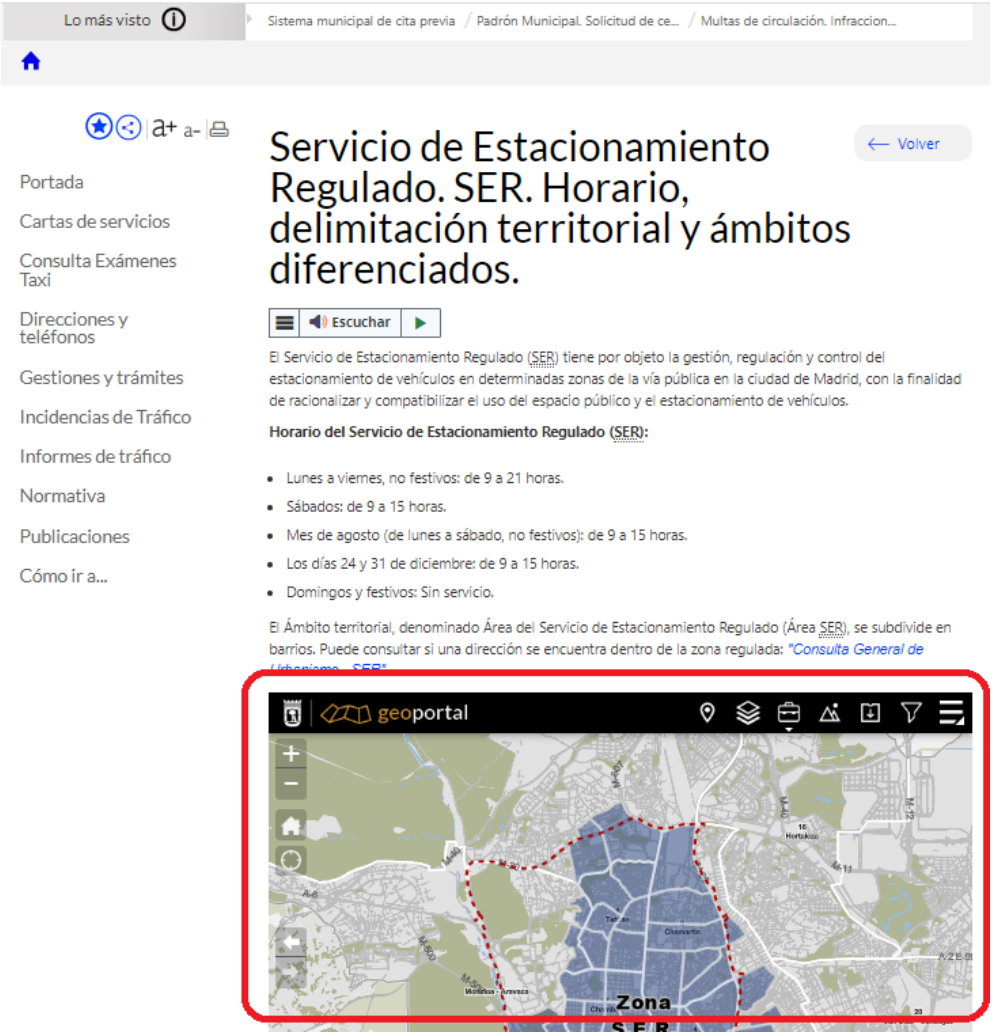

geoportal

desarrollo urbano | MADRID

Muchas gracias por la atención

Francisco José López Carmona
DG Sostenibilidad y Control Ambiental
Vocal asesor
lopezcfjo@madrid.es

JORNADAS DE GEODATOS